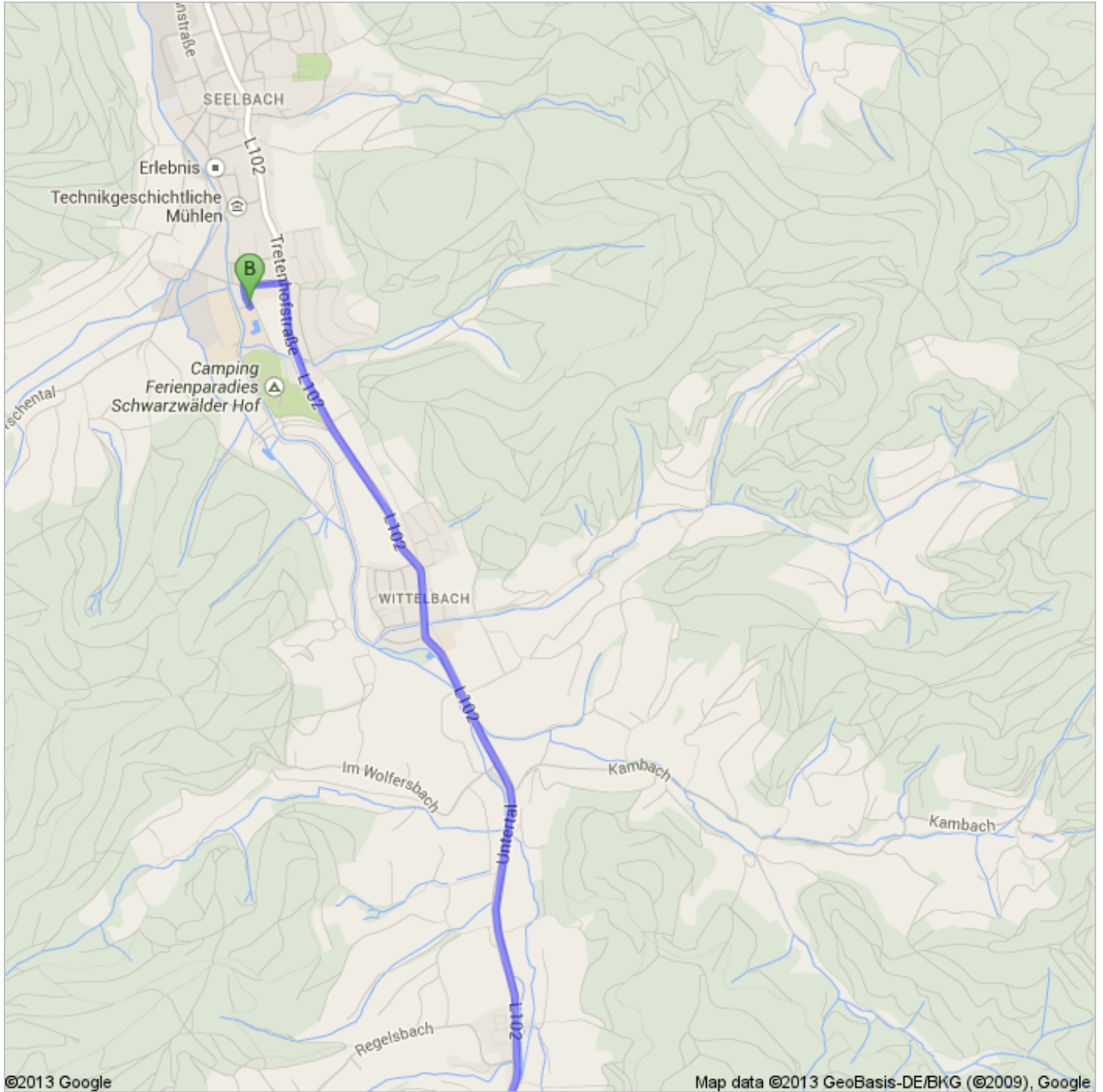








Route nach Herrenmattweg, 77960 Seelbach
19,5 km – ca. 25 Minuten
Ettenheim - Münchweier - Ettenheimmünster!



Hauptstraße

	1. Auf Hauptstraße nach Osten starten	200 m weiter gesamt 200 m
	2. Weiter auf Münstertalstraße Ca. 4 Minuten	2,6 km weiter gesamt 2,8 km
	3. Weiter auf L103 Ca. 5 Minuten	4,7 km weiter gesamt 7,5 km
	4. Nach links abbiegen, um auf L103 zu bleiben Ca. 3 Minuten	2,0 km weiter gesamt 9,4 km
	5. Leicht links abbiegen auf In der Steig Ca. 45 Sekunden	29 m weiter gesamt 9,5 km
	6. Nach links abbiegen, um auf In der Steig zu bleiben Ca. 2 Minuten	2,2 km weiter gesamt 11,7 km
	7. Weiter auf Hauptstraße Ca. 1 Minute	1,2 km weiter gesamt 12,9 km
	8. Weiter auf Neudorf Ca. 53 Sekunden	800 m weiter gesamt 13,7 km
	9. Weiter auf Obertal	750 m weiter gesamt 14,4 km
	10. Weiter auf Talstraße Ca. 1 Minute	1,1 km weiter gesamt 15,6 km
	11. Weiter auf Untertal Ca. 2 Minuten	1,4 km weiter gesamt 17,0 km
	12. Weiter auf L102 Ca. 2 Minuten	2,2 km weiter gesamt 19,2 km
	13. Links abbiegen auf Dautensteinstraße Ca. 1 Minute	170 m weiter gesamt 19,4 km
	14. 1. Abzweigung links nehmen, um auf Am Strandbad zu wechseln	91 m weiter gesamt 19,5 km

Herrenmattweg, 77960 Seelbach

Diese Angaben dienen nur zu Planungszwecken. Es ist möglich, dass die Verkehrsverhältnisse aufgrund von Baustellen, Verkehr, Wetter oder anderen Faktoren von den hier dargestellten Vorschlägen abweichen. Sie sollten daher Ihre Reise entsprechend planen und alle Verkehrsschilder oder Hinweise bezüglich Ihrer Route beachten.

Kartendaten © 2013 GeoBasis-DE/BKG (©2009), Google

Die Route stimmt nicht? Bitte suchen Sie Ihre Route auf maps.google.de und klicken Sie unten links auf "Problem melden".