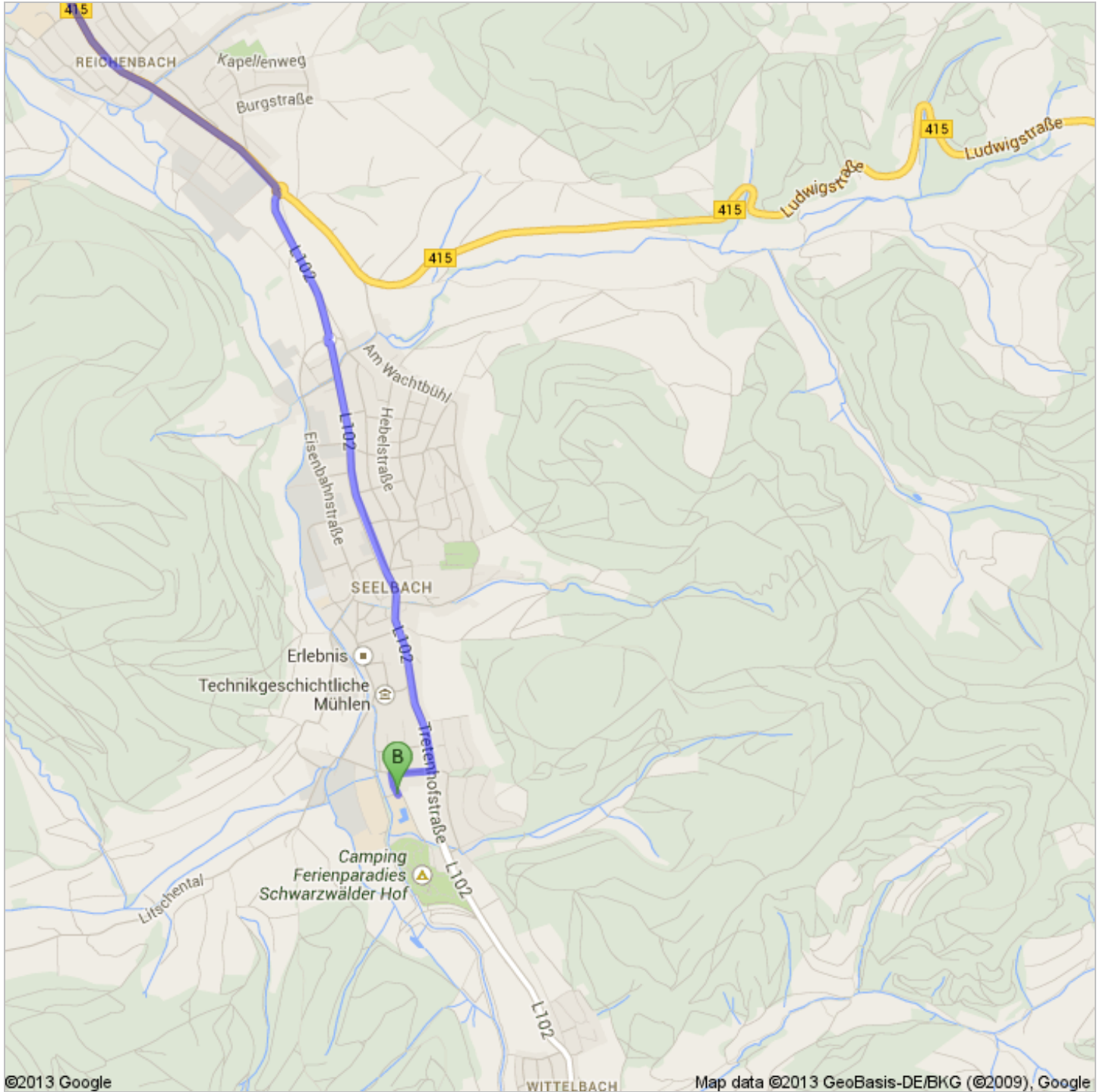






Route nach Herrenmattweg, 77960 Seelbach
8,1 km – ca. 14 Minuten
Route von Lahr/Schw. kommend!



 Lahr/Schwarzwald

-
- | | |
|---|--------------------------------|
| 1. Auf Schloßplatz nach Südosten Richtung Roßplatz starten | 64 m weiter
gesamt 64 m |
|  2. 1. Abzweigung rechts nehmen, um auf Roßplatz zu wechseln | 52 m weiter
gesamt 120 m |
| 3. Weiter auf Doler Platz | 63 m weiter
gesamt 180 m |
|  4. Links abbiegen auf Tiergartenstraße/B415
Weiter auf B415
Ca. 8 Minuten | 5,1 km weiter
gesamt 5,3 km |
|  5. Im Kreisverkehr erste Ausfahrt (L102) nehmen
Den Kreisverkehr passieren
Ca. 4 Minuten | 2,5 km weiter
gesamt 7,8 km |
|  6. Rechts abbiegen auf Dautensteinstraße | 170 m weiter
gesamt 8,0 km |
|  7. 1. Abzweigung links nehmen, um auf Am Strandbad zu wechseln | 91 m weiter
gesamt 8,1 km |

 Herrenmattweg, 77960 Seelbach

Diese Angaben dienen nur zu Planungszwecken. Es ist möglich, dass die Verkehrsverhältnisse aufgrund von Baustellen, Verkehr, Wetter oder anderen Faktoren von den hier dargestellten Vorschlägen abweichen. Sie sollten daher Ihre Reise entsprechend planen und alle Verkehrsschilder oder Hinweise bezüglich Ihrer Route beachten.

Kartendaten © 2013 GeoBasis-DE/BKG (©2009), Google

Die Route stimmt nicht? Bitte suchen Sie Ihre Route auf maps.google.de und klicken Sie unten links auf "Problem melden".